LEGENDA STÁVAJÍCÍCH INŽENÝRSKÝCH SÍTÍ

POZN.: ZÁKRES PROVEDEN DLE PODKLADŮ POSKYTNUTÝCH SPRÁVCI

- ELEKTRO VVN NADZEMNÍ
- ELEKTRO VN NADZEMNÍ
- ELEKTRO VN PODZEMNÍ
- ELEKTRO NN NADZEMNÍ
- ELEKTRO NN PODZEMNÍ
- SDĚLOVACÍ KABEL METALICKÝ
- SDĚLOVACÍ KABEL OPTICKÝ
- SDĚLOVACÍ KABEL KOAXIÁLNÍ
- Z ZABEZPEČOVACÍ KABEL
- KANALIZACE
- KANALIZACE DEŠŤOVÁ
- KANALIZACE JEDNOTNÁ
- VODOVOD
- VODOVOD UŽITKOVÝ
- VODOVOD POŽÁRNÍ
- PLYNOVOD VTL
- PLYNOVOD STL
- PLYNOVOD NTL
- HORKOVOD
- TEPLOVOD

LEGENDA NOVÉHO STAVU

- Z ZABEZPEČOVACÍ ZAŘÍZENÍ DRÁŽNÍ
- SDĚLOVACÍ ZAŘÍZENÍ DRÁŽNÍ / NEDRÁŽNÍ
- ELEKTRO VN NADZEMNÍ DRÁŽNÍ
- ELEKTRO VN NADZEMNÍ NEDRÁŽNÍ
- ELEKTRO VN PODZEMNÍ DRÁŽNÍ
- ELEKTRO VN PODZEMNÍ NEDRÁŽNÍ
- ELEKTRO NN PODZEMNÍ DRÁŽNÍ
- ELEKTRO NN PODZEMNÍ NEDRÁŽNÍ
- KANALIZACE
- VODOVOD
- TEPLOVOD
- HORKOVOD
- PLYNOVOD
- PRODUKTOVOD
- OPLOCENÍ, OHRAZENÍ
- ○ TRAKČNÍ VEDENÍ DRÁŽNÍ
- TRAKČNÍ VEDENÍ TROLEJBUS
- DEMOLICE
- SOUVISEJÍCÍ STAVBA
- OCHRANNÉ PÁSMO DRÁHY

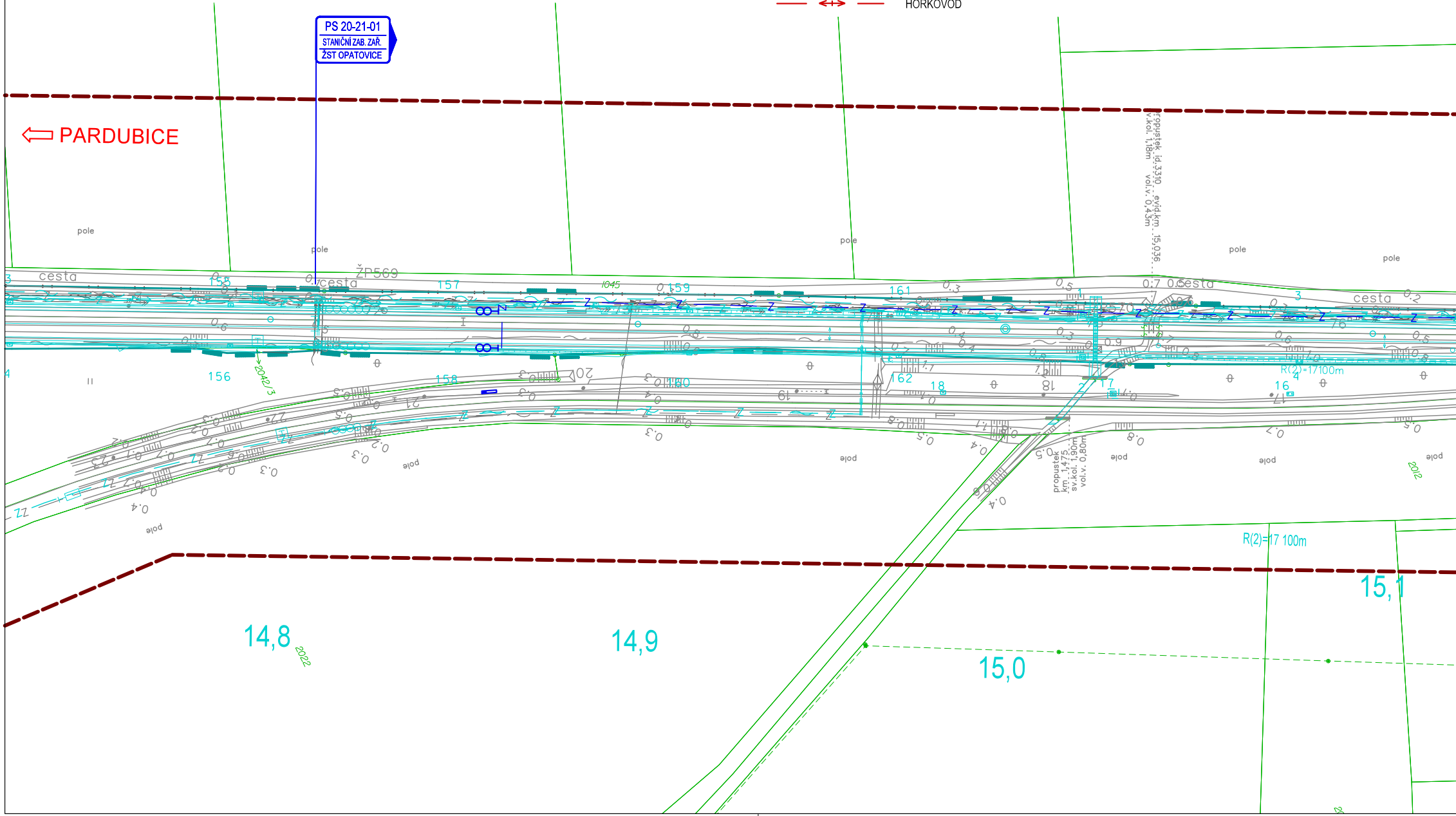
PS 20-21-01
STANIČNÍ ZAB. ZAŘ.
ŽST OPATOVICE
PARDUBICE
pole
cesta
ŽP569
155
156
157
158
159
161
162
1045
2042/3
propustek id.3310 evid.km 15,036
sv.kol. 1,18m vol.v. 0,43m
propustek km 1,475 sv.kol. 1,90m vol.v. 0,80m
R(2)=17100m
R(2)=17 100m
2022
14,8
14,9
15,0
15,1

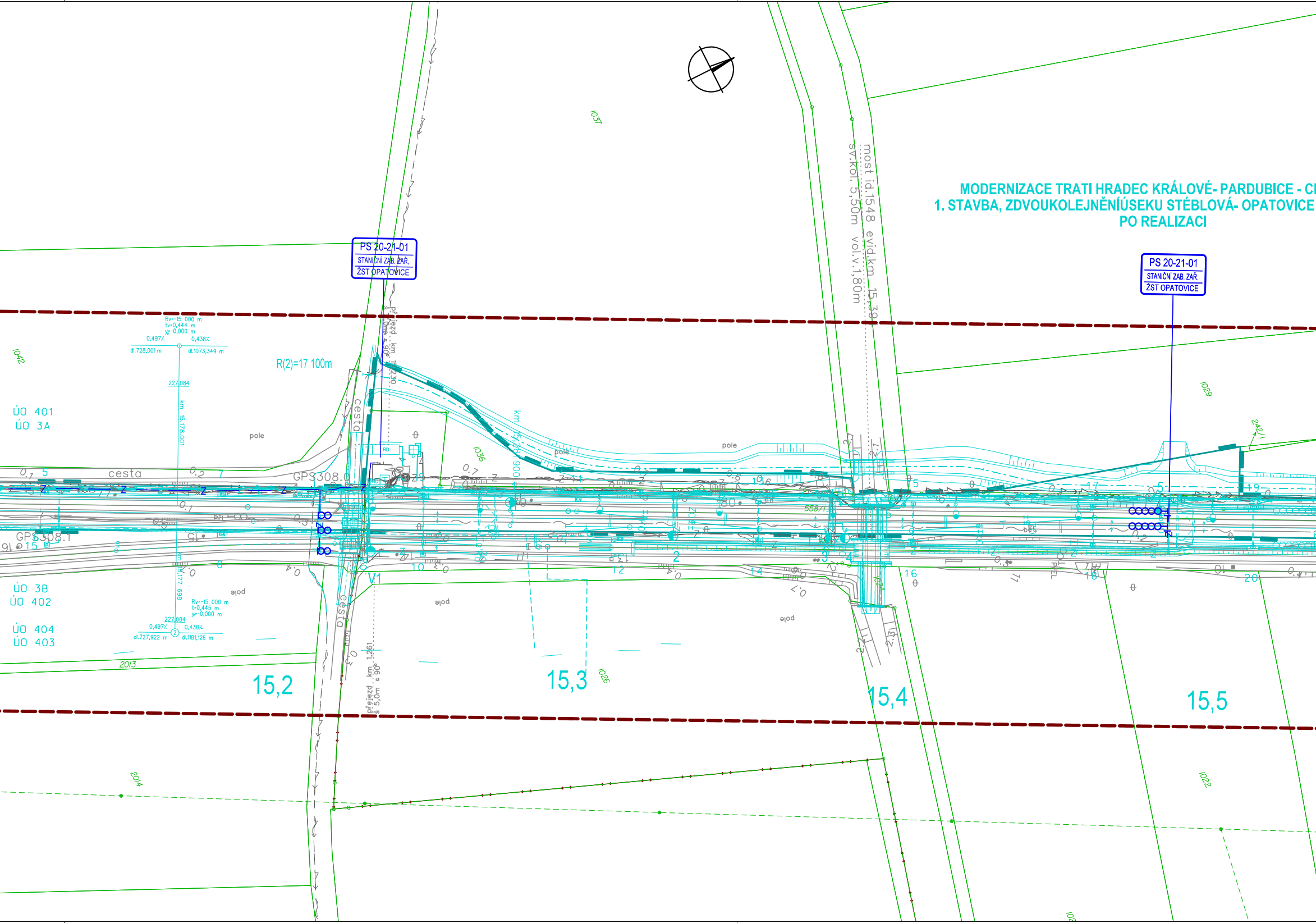

MODERNIZACE TRATI HRADEC KRÁLOVÉ- PARDUBICE - C

1. STAVBA, ZDVOUKOLEJNĚNÍÚSEKU STÉBLOVÁ- OPATOVICE

PO REALIZACI

PS 20-21-01
STANIČNÍ ZAB. ZAŘ.
ŽST OPATOVICE
PS 20-21-01
STANIČNÍ ZAB. ZAŘ.
ŽST OPATOVICE
most id.1548 evid.km 15,39
sv.kol. 5,50m vol.v.1,80m
1037
1042
1029
1036
1026
1022
2013
2014
242/1
558/1
R(2)=17 100m
Rv=-15 000 m
tv=0,444 m
yv=-0,000 m
0,497%
0,438%
dl.728,001 m
dl.1073,349 m
227,084
km 15,178,001
Rv=-15 000 m
t=0,445 m
y=-0,000 m
227,084
0,497%
0,438%
dl.727,922 m
dl.1181,126 m
ÚO 401
ÚO 3A
ÚO 3B
ÚO 402
ÚO 404
ÚO 403
pole
cesta
GPS308.0
GPS308.1
km 15,28 900
přejezd km 1,261 s 5,0m a 90°
15,2
15,3
15,4
15,5

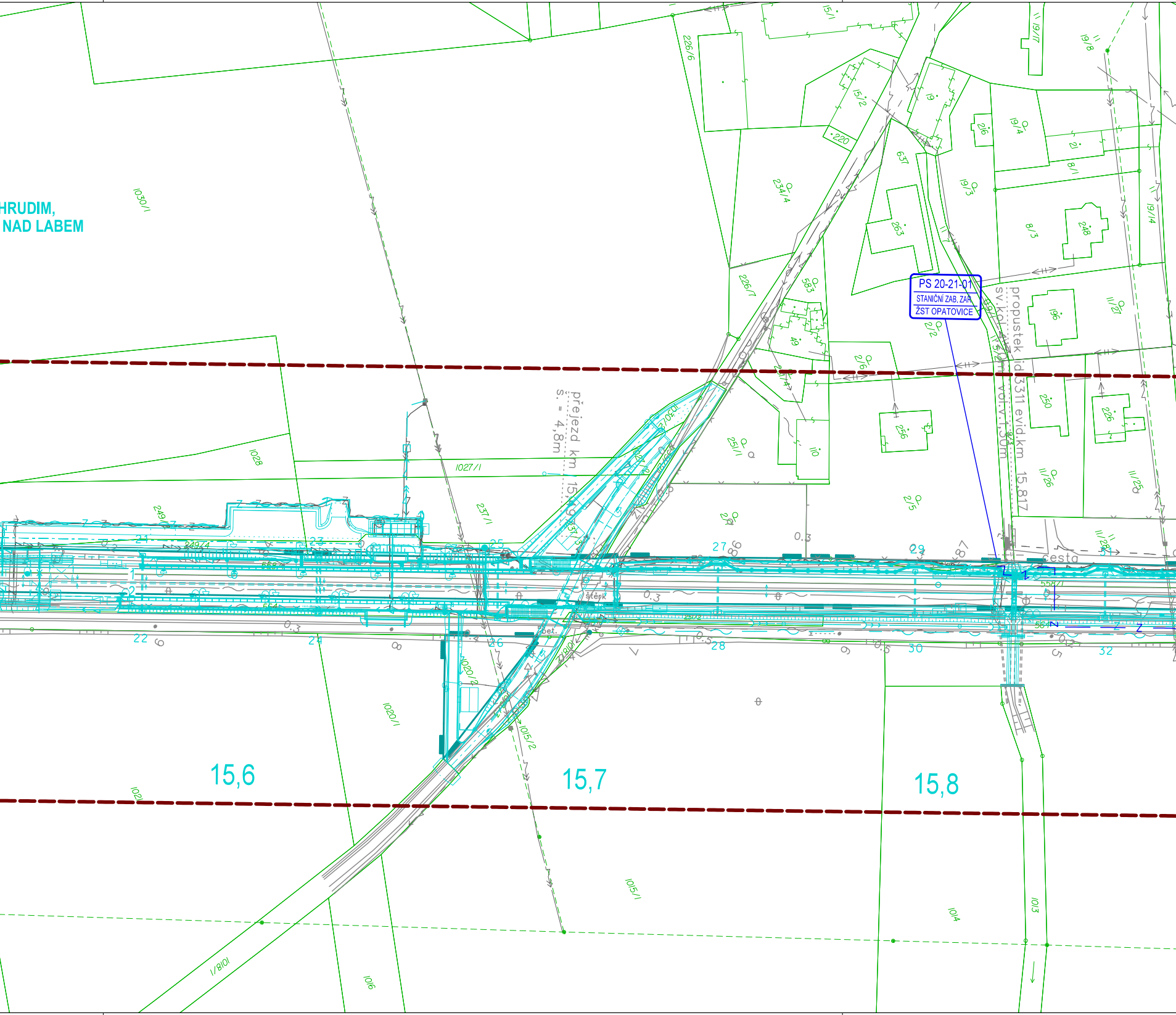
HRUDIM,
NAD LABEM
PS 20-21-01
STANIČNÍ ZAB. ZAŘ.
ŽST OPATOVICE
přejezd km 15,69
š. = 4,8m
propustek id 3311 evid.km 15,817
sv.kol. 1,50m
vol.v. 1,50m
cesta
štěrk
15,6
15,7
15,8
1030/1
1028
1027/1
237/1
226/6
226/7
234/4
583
49
251/1
263
637
19/3
19/4
19/7
19/8
19/14
8/1
8/3
21
248
196
11/27
11/26
11/25
11/28
250
226
256
110
2/5
2/6
2/7
2/2
15/1
15/2
220
1020/1
1020/2
1015/1
1015/2
1014
1013
1016
1018/1
22
23
24
25
26
27
28
29
30
32
0.3
0.5

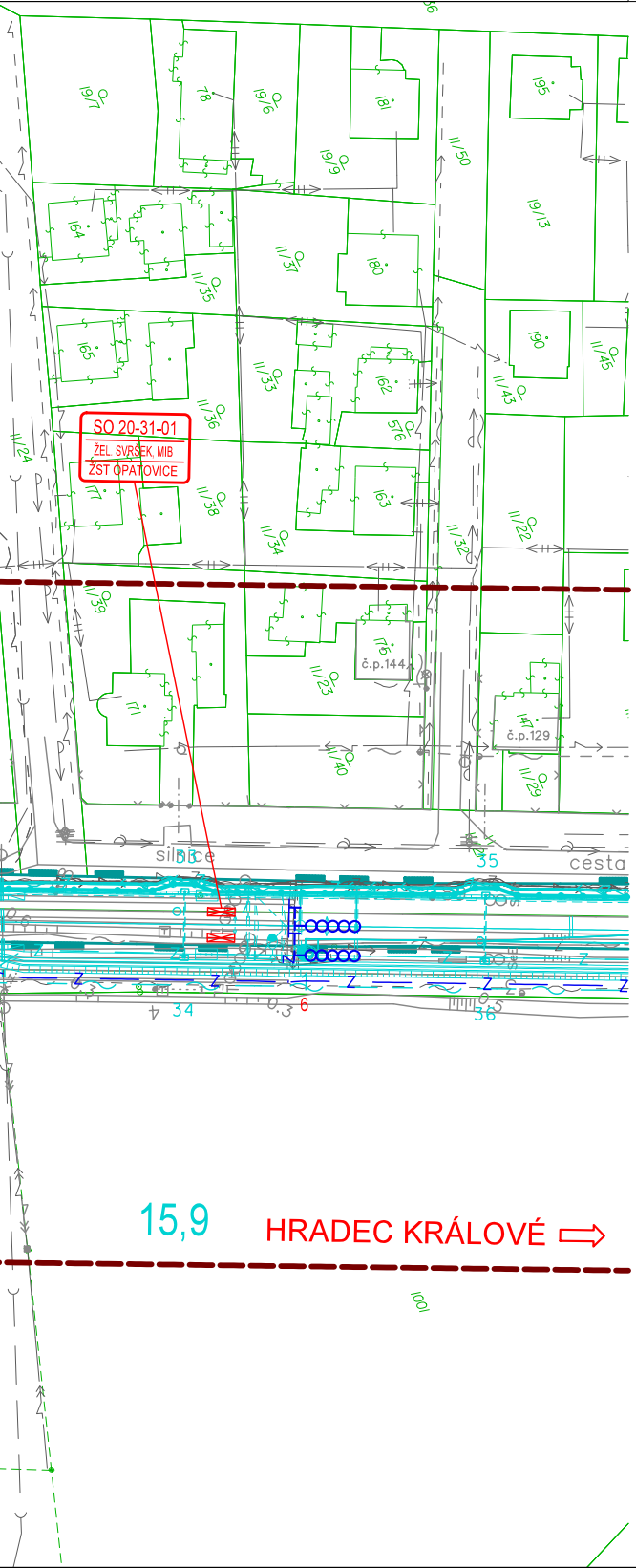
SO 20-31-01
ŽEL. SVRŠEK MIB
ŽST OPATOVICE
silnice
cesta
č.p.144
č.p.129
34
35
36
15,9
HRADEC KRÁLOVÉ

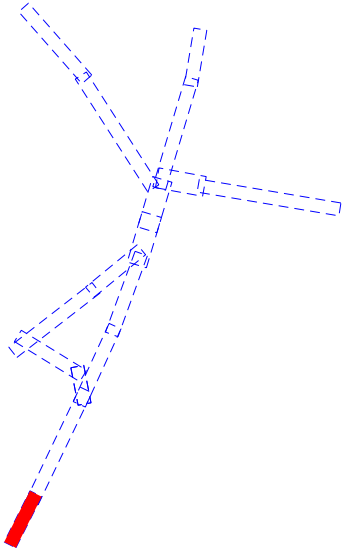

ČÁST C.2.1

PO PŘIPOMÍNKÁCH 11/2016

VÝŠKOVÝ SYSTÉM Bpv   SOUŘADNICOVÝ SYSTÉM S-JTSK

Číslo změny:	*Obsah změny:*	*Datum změny:*
01	-	-
02	-	-
03	-	-

Objednatel:

Správa železniční dopravní cesty, státní organizace
Dlážděná 1003/7
110 00 Praha 1

Generální projektant:

SUDOP PRAHA a.s.
Olšanská 1a, 130 80 Praha 3
tel.: +420 267 094 111
e-mail: praha@sudop.cz

Hlavní inženýr projektu: ING. DANIEL FILIP

Garant profese: ING. DANIEL FILIP

Středisko:
250 HRADEC KRÁLOVÉ

Vedoucí střediska:	*Odpovědný projektant SO, IO, PS:*	*Vypracoval:*	*Kontroloval:*
ING. PAVEL HORÁČEK	Filip ING. DANIEL FILIP	Pospíchalová ING. MONIKA POSPÍCHALOVÁ	Filip ING. DANIEL FILIP

Název akce:

MODERNIZACE TRATI HRADEC KRÁLOVÉ - PARDUBICE - CHRUDIM,
2. STAVBA, ZDVOUKOLEJNĚNÍ OPATOVICE NAD LABEM - HRADEC KRÁLOVÉ

Číslo smlouvy: 15-109.250

Projektový stupeň: PŘÍPRAVNÁ DOKUMENTACE

Část:

SITUACE STAVBY
KOORDINAČNÍ SITUACE STAVBY

Datum: 03/2017

Číslo části: C.2

Název přílohy:

Koordinační situace
km 14,8 - 15,9 tratě Pardubice - Jaroměř

Měřítko: 1:1000

Počet formátů: 7 x A4

Číslo přílohy: 1

DOKUMENT LZE UŽÍVAT POUZE VE SMYSLU PŘÍSLUŠNÉ SMLOUVY O DÍLO. ŽÁDNÁ JEHO ČÁST NEMŮŽE BÝT DLE ZÁKONA č.121/2000 Sb. KOPÍROVÁNA NEBO JINÝM ZPŮSOBEM ROZŠIŘOVÁNA BEZ SOUHLASU SUDOP PRAHA a.s.